




# CYKLOCEKCYN

PIESZO I ROWEREM NA ORIENTACJĘ

# KOMUNIKAT TECHNICZNY





Dofinansowano z budżetu Samorządu Województwa Kujawsko-Pomorskiego





### PARTNERZY



### SPONSORZY



### PATRONAT MEDIALNY



# PROGRAM RAJDU

## 26 CZERWCA 2026 (PIĄTEK)

18:00- otwarcie biura zawodów, możliwość zakwaterowania osób korzystających z noclegu (prosimy o zabranie karimat, śpiworów).

18:00 do 22:30- Pakiety startowe będą wydawane przy plaży J.W. Cekcyńskiego.

22:00 – start interwałowy trasy pieszej nocnej 20 km

Adres bazy noclegowej: Hala Widowiskowo-Sportowa, Cekcyn ul. Szkolna 41

Biuro rajdu: Plaża przy J. Wielkim Cekcyńskim (start/meta rajdu)

## 27 CZERWCA 2026 (SOBOTA)

Start i meta wszystkich tras: Plaża przy Jeziorze Cekcyńskim Wielkim (500 metrów od hali), [mapka z lokalizacją](#)

Pakiety startowe będą wydawane od godz. 6:00.

6:45 – odprawa techniczna trasy pieszej TP50

7:00 – start trasy pieszej 50 km

8:30 – odprawa techniczna trasy AR40

8:45 – start trasy przygodowej AR

8:45 – odprawa techniczna trasy TR100

9:00 – start trasy rowerowej 100 km

9:15 – odprawa techniczna trasy TP25

9:30 – start trasy pieszej 25 km

9:45 – odprawa techniczna trasy TR50 - odprawa techniczna trasy TR(E)50 - rowery elektryczne

10:00 – start trasy rowerowej ok 60 km

10:15 – odprawa techniczna trasy TP15 (turystyczno - rekreacyjnej)

10:30 – start trasy pieszej 15 km

10:45 – odprawa trasy TR35 (turystyczno - rekreacyjnej)

11:00 – start trasy rowerowej 35km

11:45 - odprawa trasy TP5 (rodzinno - rekreacyjnej)

12:00 - start trasy pieszej 5km

16:00 - limit czasu trasy rowerowej TR35 i TP5

16:30 - limit czasu trasy TP15

17:30 - limit czasu trasy TP25

17:45 - limit czasu trasy AR

18:00 - limit czasu tras rowerowych TR(E)50 i TR50

19:00 - limit czasu trasy TR100

19:00 - limit czasu trasy TP50

20:00 - Uroczyste zakończenie i wręczenie nagród zwycięzcom wszystkich tras.  
Losowanie nagród wśród wszystkich uczestników rajdu CykloCekcyn.

21:00 - Ognisko i integracja zawodników w Amfiteatrze Cekcyn

## **28 CZERWCA 2025 (NIEDZIELA)**

do 12:00 - opuszczenie bazy zawodów (jest możliwość zostawienia na obiekcie rzeczy i sprzętu do godziny 18:00)

# INFORMACJE O TRASACH

## **TRASA PIESZA 5 KM (TP5)**

Trasa piesza na dystansie 5 km z limitem czasowym wynoszącym 4 godzin, trasa posiada charakter rodzinny o bardzo łatwym poziomie. Odprawa techniczna 11:45. Start rozpoczyna się o godz. 12:00, zamknięcie mety następuje o godz. 16:00.

11 punktów kontrolnych + punkt mety

limit czasu 4 godziny

kolejność potwierdzania dowolna

mapa pełna, skala 1:7500

## **TRASA PIESZA 15 KM (TP15)**

Trasa piesza na dystansie 15 km z limitem czasowym wynoszącym 6 godzin, trasa posiada charakter turystyczno-rekreacyjny o łatwym poziomie. Odprawa techniczna 10:15. Start rozpoczyna się o godz. 10:30, zamknięcie mety następuje o godz. 16:30.

19 punktów kontrolnych + punkt mety

limit czasu 6 godzin

kolejność potwierdzania dowolna

jeden punkt żywieniowy

mapa pełna, skala 1:15000

## **TRASA PIESZA 25 KM (TP25)**

Trasa piesza na dystansie 25 km z limitem czasowym wynoszącym 8 godzin. Odprawa techniczna 9:15. Start rozpoczyna się o godz. 9:30, zamknięcie mety następuje o godz. 17:30.

22 punkty kontrolne + punkt mety

limit czasu 8 godzin

kolejność potwierdzania dowolna

jeden punkt żywieniowy

mapa pełna, skala 1:20000

## **TRASA PIESZA NOCNA 20 KM (TP20N)**

Trasa piesza na dystansie 20 km z limitem czasowym wynoszącym 8 godzin. Start rozpoczyna się o godz. 22:00, i jest startem interwałowym

21 punkty kontrolne + punkt mety (MOGA BYĆ PKT STOWARZYSZONE)

limit czasu 8 godzin + 120 minut limitu spóźnień + stopczas 60 minut

kolejność potwierdzania dowolna

jeden punkt żywieniowy (stopczas)

mapa pełna, skala 1:15000

# INFORMACJE O TRASACH

## **TRASA PIESZA 50 KM (TP50)**

Trasa piesza na dystansie 50 km z limitem czasowym wynoszącym 12 godzin. Odprawa techniczna 6:45. Start rozpoczyna się o godz. 7:00, zamknięcie mety następuje o godz. 19:00.

31 punkty kontrolne + punkt mety

limit czasu 12 godzin

kolejność potwierdzania dowolna

dwa punkty żywieniowe

mapa pełna, skala 1:20000

## **TRASA ROWEROWA 35 KM (TR35)**

Trasa rowerowa na dystansie 35 km z limitem czasowym wynoszącym 5 godzin, trasa posiada charakter turystyczno-rekreacyjny o łatwym poziomie. Odprawa techniczna 10:45. Start rozpoczyna się o godz. 11:00, zamknięcie mety następuje o godz. 16:00.

14 punktów kontrolnych + punkt mety

limit czasu 5 godziny

kolejność potwierdzania dowolna

jeden punkt żywieniowy

mapa pełna, skala 1:35000

## **TRASA ROWEROWA 50 KM (TR50) (TR(E)50)**

Trasa rowerowa na dystansie 50 km z limitem czasowym wynoszącym 8 godzin. Odprawa techniczna 9:45. Start rozpoczyna się o godz. 10:00, zamknięcie mety następuje o godz. 18:00.

18 punkty kontrolne + punkt mety

limit czasu 8 godzin

kolejność potwierdzania dowolna

dwa punkty żywieniowe

mapa pełna, skala 1:50000

## **TRASA ROWEROWA 100 KM (TR100)**

Trasa rowerowa na dystansie 100 km z limitem czasowym wynoszącym 10 godzin. Odprawa techniczna 8:45. Start rozpoczyna się o godz. 9:00, zamknięcie mety następuje o godz. 19:00.

27 punktów kontrolnych + punkt mety

limit czasu 10 godzin

kolejność potwierdzania dowolna

dwa punkty żywieniowe

mapa pełna, kolorowa, skala 1:50000

# INFORMACJE O TRASACH

## TRASA AR 40-50 KM (AR40)

Trasa rowerowa na dystansie 40-50 km z limitem czasowym wynoszącym 9 godzin. Odprawa techniczna 8:30. Start rozpoczyna się o godz. 8:45, zamknięcie mety następuje o godz. 19:00.

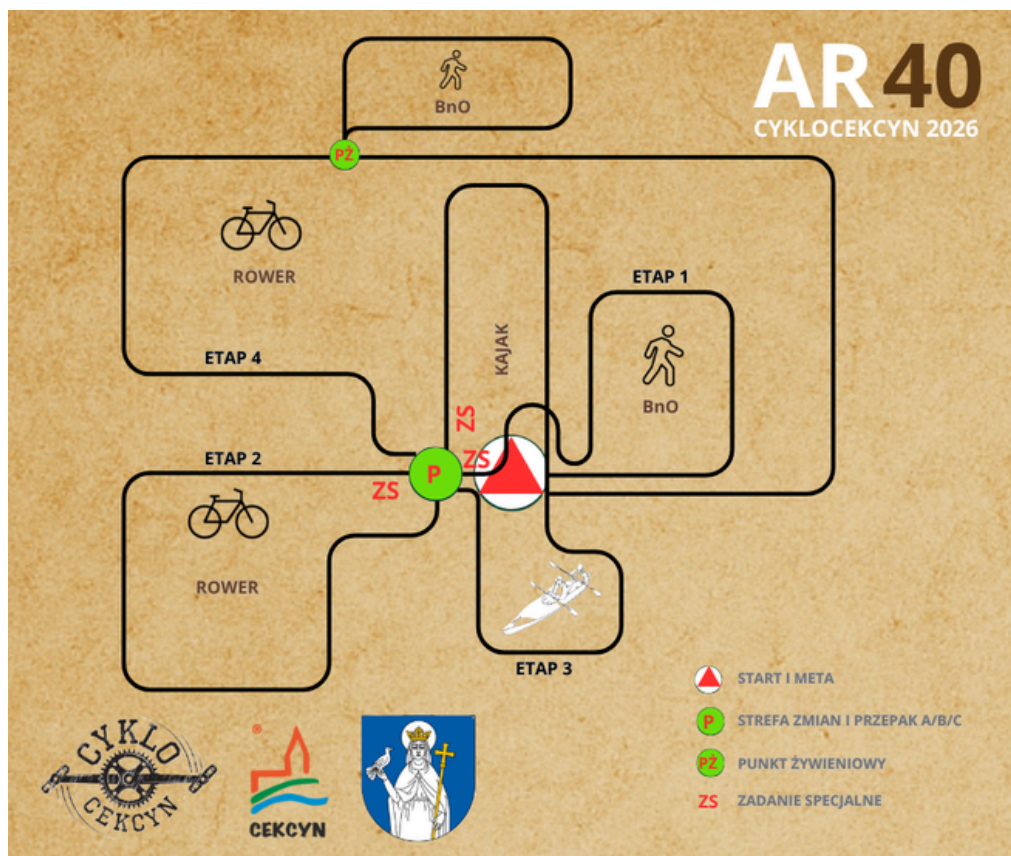
49 punktów kontrolnych + punkt mety

limit czasu 9 godzin

kolejność potwierdzania dowolna

jeden punkt żywieniowy

mapa pełna, 4 mapy- po każdym ZS kolejna, skala 1:5000 / 1:20000 / 1:20000 / 1:7500



## TRASA AR 40-50 KM (AR40) - ZADANIA SPECJALNE

1. 1ZS - minigolf
2. 2ZS - niespodzianka od OSP Gminy Ciekocin (coś z wodą i celnością)
3. 3ZS - labirynt z mapą

# PARKINGI



- -samochody proszę parkować na zaznaczonych parkingach
- -baza noclegowa oznaczona literą "C"
- -pakiety startowe w piątek i sobotę wydawane w pkt oznaczona litera "D"
- -biuro informacyjne oznaczone literą "B"
- -pomoc medyczna w centrum wydarzenia, litera "B"
- -START/META w centrum wydarzenia, litera "B"
- -pkt żywieniowy, litera "A"
- -możliwość wyczyszczenia roweru, litera "D"
- -wszystkie atrakcje związane z CykloCEKCYN 2025 w pkt z literą "B"
- -zakończenie i wręczanie nagród +losowanie wśród wszystkich w oznaczonym miejscu literą "A"

# POSIŁKI

Każdy uczestnik rajdu otrzymał w pakiecie bon żywnościowy – przypominamy, że można go wykorzystać od godziny 13:30.

Miejsce wydawania posiłków:

**Amfiteatr nad jeziorem w Cekcynie**

# PAKIETY STARTOWE

Pakiety startowe będą wydawane:

Piątek: 18:00 – 22:30

Sobota: 6:00 – 12:00

Miejsce:

**Wypożyczalnia sprzętu wodnego przy plaży w Cekcynie**

# NOCLEG

Baza noclegowa - hala widowiskowo-sportowa w Cekcynie (ul. Szkolna 41) będzie dostępna od PIĄTKU 18:00 do NIEDZIELI 12:00,

na obiekcie są prysznice, zostanie przygotowane miejsce do przygotowania sobie posiłków i wypicia czegoś ciepłego!!!

>>>DODATKOWO przypominamy, że są możliwe 2 noclegi na hali<<<

Oprócz startów zachęcamy do pozostania na weekend i wykorzystania kuponów na dodatkowe atrakcje, które zostaną zawarte w każdym pakiecie startowym. Ponadto zapraszamy na sobotni wieczór integracyjny zawodników!!!

BRZOZA

NOWA WIEŚ WIELKA

LESZYCE

# CYKLOCEKCYN

PIESZO I ROWEREM NA ORIENTACJĘ

7 LISTOPADA 2026

## 3 TRASY PIESZE

- TP 50 KM - PUCHAR POLSKI W PMnO
- TP 25 KM
- TP 5 KM - TRASA RODZINNA

## 3 TRASY ROWEROWE

- TR 100 KM - PUCHAR POLSKI w ERRnO
- TR 50 KM
- TR 35 KM - TRASA ŁATWA

Orientuj się!

ZGŁOŚ SIĘ NA: [CISCEKCYN.PL](http://CISCEKCYN.PL)



POWIAT  
BYDGOSKI